






HOJA DE ENTREGA DE RESULTADOS / AGUAS -- INSTITUTO ESPECIALIZADO DE ANÁLISIS –Laboratorio de Evaluaciones Ambientales “Juan A. Palacios”

CÓDIGO DE MUESTRA: M – 1
DESCRIPCIÓN: Agua cruda del río La Villa en Chitré
PUNTO DE COLECTA: Río La Villa, área de captación de la toma de agua de la Planta Potabilizadora de Chitré
N° LIBRO de REGISTRO: N/A
ACTIVIDAD ECONÓMICA CIU : N/A
CÓDIGOS DE PRESERVACIÓN: N/A Solo refrigeración a +/- 4° C
TIPO DE MUESTRA: Agua cruda
SOLICITADO POR: MINSA - IDAAN
POSICIÓN GEOGRÁFICA: N/A
FECHA: 17 de agosto de 2015
HORA: 10:45am
SITIO: Península de Azuero

PARÁMETROS ANÁLITICOS	UNIDADES	-LMD-	RESULTADOS	-LMP-
pH ^a	Unidades de pH		7.10	N/A
Conductividad ^a	µS/cm		61.0	
Temperatura ^a	°C		29.0	N/A
Turbiedad ^a	NTU	0,02	60.1	N/A
Cloro residual ^a	mg/L		N/A	
Sólidos Totales disuelto ^a	mg/l		28.7	N/A
Atrazina *	Ppb	≥1	≤ 1	

* Este parámetro no forma parte del alcance de acreditación del laboratorio
 ND : no detectado
 LMD: Límite Mínimo de Detección del método
 LMP: Límite Máximo Permitido, según Reglamento Técnico DGNTI-COPANIT 23-395-99
 Referencia del método de muestreo: Procedimiento de muestreo: código EA-DT-P-007
^a Valores de la cadena de custodia facilitado por el solicitante.


VASCO DUKER HERNÁNDEZ
QUÍMICO
 CÉDULA: 8-138-117 DONEIDAD: 0211


 SIEAC	 LE-044	 Informe de Resultados-Aguas	 UNIVERSIDAD DE PANAMÁ	Vigencia: 06/mayo/2014
				Revisión: 01
				Página 1 de 1
Código: EA-DT-F-015 Normativa: DGNTI-COPANIT 17025:2005				




HOJA DE ENTREGA DE RESULTADOS / AGUAS -- INSTITUTO ESPECIALIZADO DE ANÁLISIS –Laboratorio de Evaluaciones Ambientales “Juan A. Palacios”

CÓDIGO DE MUESTRA: M – 2
DESCRIPCIÓN: Agua tratada de la Planta Potabilizadora de Chitré
PUNTO DE COLECTA: Grifo ubicado a la salida del tanque de almacenamiento de la Planta Potabilizadora de Chitré
N° LIBRO de REGISTRO: N/A
ACTIVIDAD ECONÓMICA CIU : N/A
CÓDIGOS DE PRESERVACIÓN: N/A Solo refrigeración a +/- 4° C
TIPO DE MUESTRA: *Agua potable
SOLICITADO POR: MINSA - IDAAN
POSICIÓN GEOGRÁFICA: N/A
FECHA: 17 de agosto de 2015 HORA: 10:00 am
SITIO: Península de Azuero

PARÁMETROS ANÁLITICOS	UNIDADES	-LMD-	RESULTADOS	-LMP-
pH ^a	Unidades de pH		6.97	6,5-8,5
Conductividad ^a	µS/cm		78.7	
Temperatura ^a	°C		28.3	±3°C de la T.N.
Turbiedad ^a	NTU	0,02	3.55	1,0
Cloro residual ^a	mg/L		1.39	
Sólidos Totales disuelto ^a	mg/l		36.7	500
Atrazina *	Ppb	≥1	≤1	

* Este parámetro no forma parte del alcance de acreditación del laboratorio
 ND : no detectado
 LMD: Límite Mínimo de Detección del método
 LMP: Límite Máximo Permitido, según Reglamento Técnico DGNTI-COPANIT 23-395-99
 Referencia del método de muestreo: Procedimiento de muestreo: código EA-DT-P-007
^a Valores de la cadena de custodia facilitado por el solicitante.


VASCO DUKE HERNÁNDEZ
QUÍMICO
 CÉDULA: 8-138-017 IDONEIDAD: 0211


		Informe de Resultados-Aguas		Vigencia: 06/mayo/2014
				Revisión: 01
				Página 1 de 1
Código: EA-DT-F-015 Normativa: DGNTI-COPANIT 17025:2005				





HOJA DE ENTREGA DE RESULTADOS / AGUAS -- INSTITUTO ESPECIALIZADO DE ANÁLISIS –Laboratorio de Evaluaciones Ambientales “Juan A. Palacios”

CÓDIGO DE MUESTRA: M – 3
DESCRIPCIÓN: Agua tratada de la Planta Potabilizadora de La Villa de Los Santos
PUNTO DE COLECTA: Grifo ubicado al lado del laboratorio de la Planta Potabilizadora de La Villa de Los Santos
N° LIBRO de REGISTRO: N/A
ACTIVIDAD ECONÓMICA CIU : N/A
CÓDIGOS DE PRESERVACIÓN: N/A Solo refrigeración a +/- 4° C
TIPO DE MUESTRA: *Agua potable
SOLICITADO POR: MINSA - IDAAN
POSICIÓN GEOGRÁFICA: N/A
FECHA: 17 de agosto de 2015
HORA: 12:28 pm
SITIO: Península de Azuero

PARÁMETROS ANÁLITICOS	UNIDADES	-LMD-	RESULTADOS	-LMP-
pH ^a	Unidades de pH		6.82	6,5-8,5
Conductividad ^a	µS/cm		69.1	
Temperatura ^a	°C		29.0	±3°C de la T.N.
Turbiedad ^a	NTU	0,02	0.58	1,0
Cloro residual ^a	mg/L		1.17	
Sólidos Totales disuelto ^a	mg/l		30.1	500
Atrazina *	ppb	≥1	≤1	

* Este parámetro no forma parte del alcance de acreditación del laboratorio
 ND : no detectado
 LMD: Límite Mínimo de Detección del método
 LMP: Límite Máximo Permitido, según Reglamento Técnico DGNTI-COPANIT 23-395-99
 Referencia del método de muestreo: Procedimiento de muestreo: código EA-DT-P-007
^a Valores de la cadena de custodia facilitado por el solicitante.


VASCO DUKE HERNÁNDEZ
QUÍMICO
 CÉDULA: 8-138-17 IDONEIDAD: 0211


 SIEAC	 LE-044	 UNIVERSIDAD DE PANAMÁ	Informe de Resultados-Aguas	 INSTITUTO ESPECIALIZADO DE ANÁLISIS	Vigencia: 06/mayo/2014
					Revisión: 01
					Página 1 de 1
Código: EA-DT-F-015 Normativa: DGNTI-COPANIT 17025:2005					

HOJA DE ENTREGA DE RESULTADOS / AGUAS -- INSTITUTO ESPECIALIZADO DE ANÁLISIS --Laboratorio de Evaluaciones Ambientales "Juan A. Palacios"

CÓDIGO DE MUESTRA: M – 4
DESCRIPCIÓN: Agua cruda del río La Villa en Los Santos
PUNTO DE COLECTA: Río La Villa, área de captación de la toma de agua de la Planta Potabilizadora de La Villa de Los Santos
N° LIBRO de REGISTRO: N/A
ACTIVIDAD ECONÓMICA CIU : N/A
CÓDIGOS DE PRESERVACIÓN: N/A Solo refrigeración a +/- 4° C
TIPO DE MUESTRA: Agua cruda
SOLICITADO POR: MINSA - IDAAN
POSICIÓN GEOGRÁFICA: N/A
FECHA: 17 de agosto de 2015
HORA: 11:45 am
SITIO: Península de Azuero

PARÁMETROS ANÁLITICOS	UNIDADES	-LMD-	RESULTADOS	-LMP-
pH ^a	Unidades de pH		7.20	N/A
Conductividad ^a	µS/cm		66.7	
Temperatura ^a	°C		28.3	N/A
Turbiedad ^a	NTU	0,02	61.3	N/A
Cloro residual ^a	mg/L		N/A	
Sólidos Totales disuelto ^a	mg/l		29.5	N/A
Atrazina *	Ppb	≥1	≤ 1	

* Este parámetro no forma parte del alcance de acreditación del laboratorio
 ND : no detectado
 LMD: Límite Mínimo de Detección del método
 LMP: Límite Máximo Permitido, según Reglamento Técnico DGNTI-COPANIT 23-395-99
 Referencia del método de muestreo: Procedimiento de muestreo: código EA-DT-P-007
^a Valores de la cadena de custodia facilitado por el solicitante.


VASCO DUKE HERNÁNDEZ
QUÍMICO
 CÉDULA: 8-138-317 IDONEIDAD: 0211